













## Kort Rondje Breda 15 km



# Routebeschrijving

#	Beschrijving	Afstand	Tijd
	Markendaalseweg, 4811KB, Breda, Noord-Brabant, Nederland	0.00 km	0:00
	Blijf 202 m op Markendaalseweg	0.20 km	0:00
	Ga rechtsaf de Concordiastraat op en volg deze weg 209 m	0.41 km	0:01
	Volg de weg 8 m	0.42 km	0:01
	Ga een scherpe bocht linksaf de van Coothplein op en volg deze weg 57 m	0.47 km	0:01
	Ga rechtsaf de Nieuwe Ginnekenstraat op en volg deze weg 271 m	0.74 km	0:02
	82 (Boeimeersingel, 4818SG Breda, Noord-Brabant, Nederland)	2.69 km	0:10
	83 (Duivelsbruglaan, 4835JE Breda, Noord-Brabant, Nederland)	2.69 km	0:10
	36 (Reeptiend, 4836AT Breda, Noord-Brabant, Nederland)	4.59 km	0:17
	41 (Scheelebrug, 4855AA Alphen-Chaam, Noord-Brabant, Nederland)	7.96 km	0:31
	5 (Overaseweg, 4836BC Breda, Noord-Brabant, Nederland)	11.97 km	0:47
	83 (Duivelsbruglaan, 4835JE Breda, Noord-Brabant, Nederland)	14.77 km	0:58